

Выписка из Единого государственного реестра недвижимости об основных характеристиках и зарегистрированных правах на объект недвижимости


Сведения об основных характеристиках объекта недвижимости

На основании запроса от 26.05.2017, поступившего на рассмотрение 30.05.2017, сообщаем, что согласно записям Единого государственного реестра недвижимости:

Земельный участок			
<small>(вид объекта недвижимости)</small>			
Лист № <u>4</u> Раздела <u>1</u>	Всего листов раздела <u>1</u> : <u>4</u>	Всего разделов: <u>3</u>	Всего листов выписки: <u>3</u>
30.05.2017 № 23/153/008/2017-5856			
Кадастровый номер:		23:43:0143021:4124	

Номер кадастрового квартала:	23:43:0143021
Дата присвоения кадастрового номера:	06.04.2015
Ранее присвоенный государственный учетный номер:	данные отсутствуют
Адрес:	Краснодарский край, г. Краснодар, Прикубанский внутригородской округ, ул. им. Героя Владислава Посадского, 42
Площадь:	10313 +/- 36кв. м
Кадастровая стоимость, руб.:	132200387.53
Кадастровые номера расположенных в пределах земельного участка объектов недвижимости:	данные отсутствуют
Категория земель:	Земли населённых пунктов
Виды разрешенного использования:	Для строительства многоэтажных жилых домов
Статус записи об объекте недвижимости:	Сведения об объекте недвижимости имеют статус "актуальные"
Особые отметки:	Для данного земельного участка обеспечен доступ посредством земельного участка (земельных участков) с кадастровым номером (кадастровыми номерами) 23:43:0143021:3554.
Получатель выписки:	Усанов Владимир Николаевич (законному представителю ООО "Бизнес-Инвест"

Ведущий инженер		М. Салпагарова
<small>(полное наименование должности)</small>	<small>(подпись)</small>	<small>(инициалы, фамилия)</small>

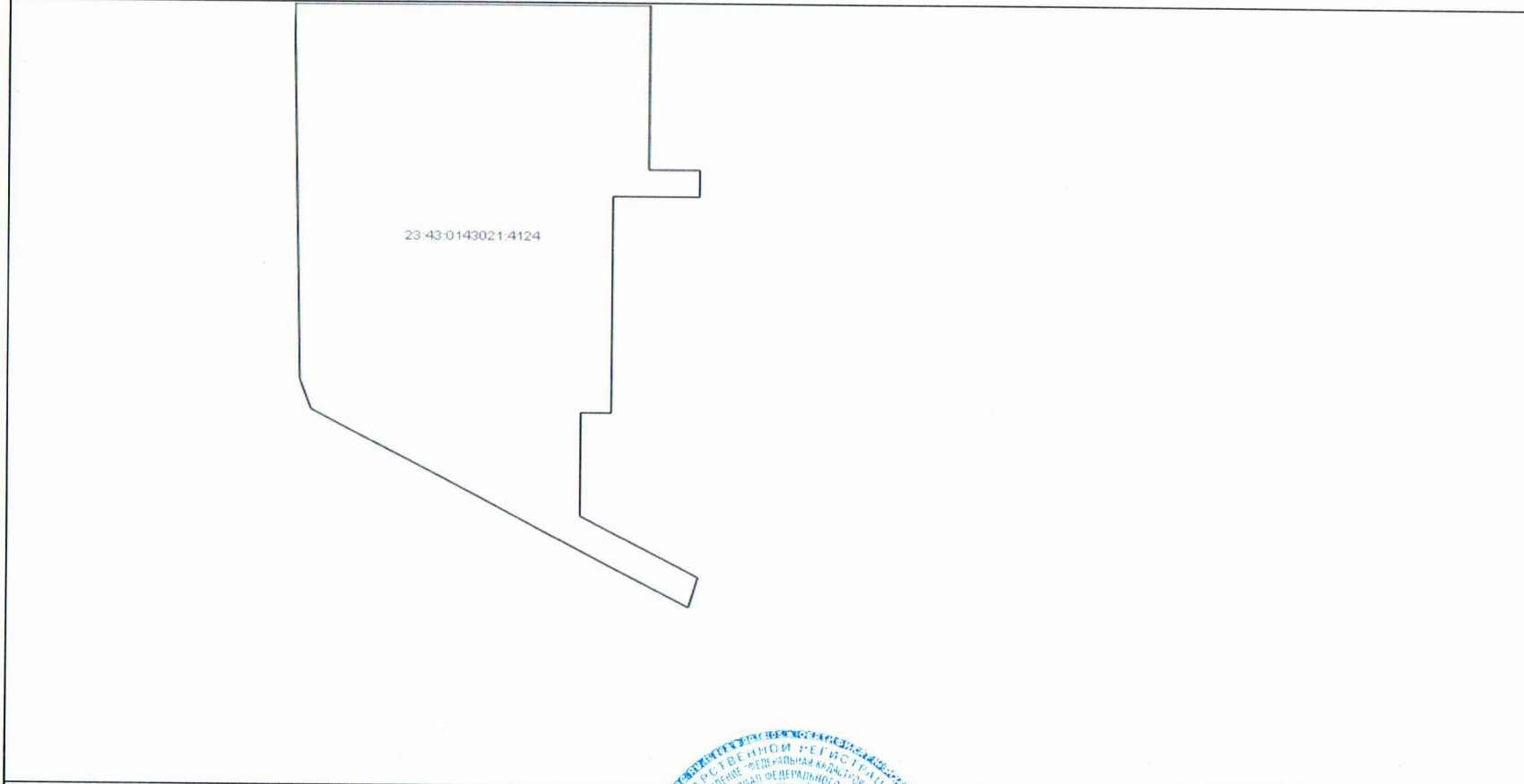


ИНЖЕНЕР 1 КАТЕГОРИИ
Я.И.ЛОГДАНДИ

Описание местоположения земельного участка


Земельный участок			
(вид объекта недвижимости)			
Лист № <u>1</u> Раздела <u>3</u>	Всего листов раздела <u>3</u> :	Всего разделов: <u>3</u>	Всего листов выписки: <u>3</u>
30.05.2017 № 23/153/008/2017-5856			
Кадастровый номер:		23:43:0143021:4124	

План (чертеж, схема) земельного участка:



Масштаб 1:	Условные обозначения:		
------------	-----------------------	--	--

Ведущий инженер	М. Салпагарова
(полное наименование должности)	(инициалы, фамилия)



ИНЖЕНЕР 1 КАТЕГОРИИ
Я.И.ЛОГДАНДИ